


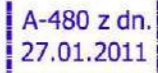





Prognoza oddziaływania na środowisko  
II zmiany miejscowego planu  
zagospodarowania przestrzennego  
Boguchwała - Centrum

rys. 1 - uwarunkowania

**LEGENDA:**

-  - granica obszaru opracowania
-  - obszar Natura 2000  
"Wisłok Środkowy wraz z dopływami"
-  - obszar zagrożenia powodziowego 1 %
-  A-480 z dn.  
27.01.2011 - obiekty i obszary wpisane do Rejestru Zabytków
-  - strefa ochrony konserwatorskiej
-  - granica terenu obejmującego  
obszary i obiekty wpisane do rejestru WKZ
-  - pomnik przyrody

skala 1:10 000 układ odniesienia EPSG:2178

